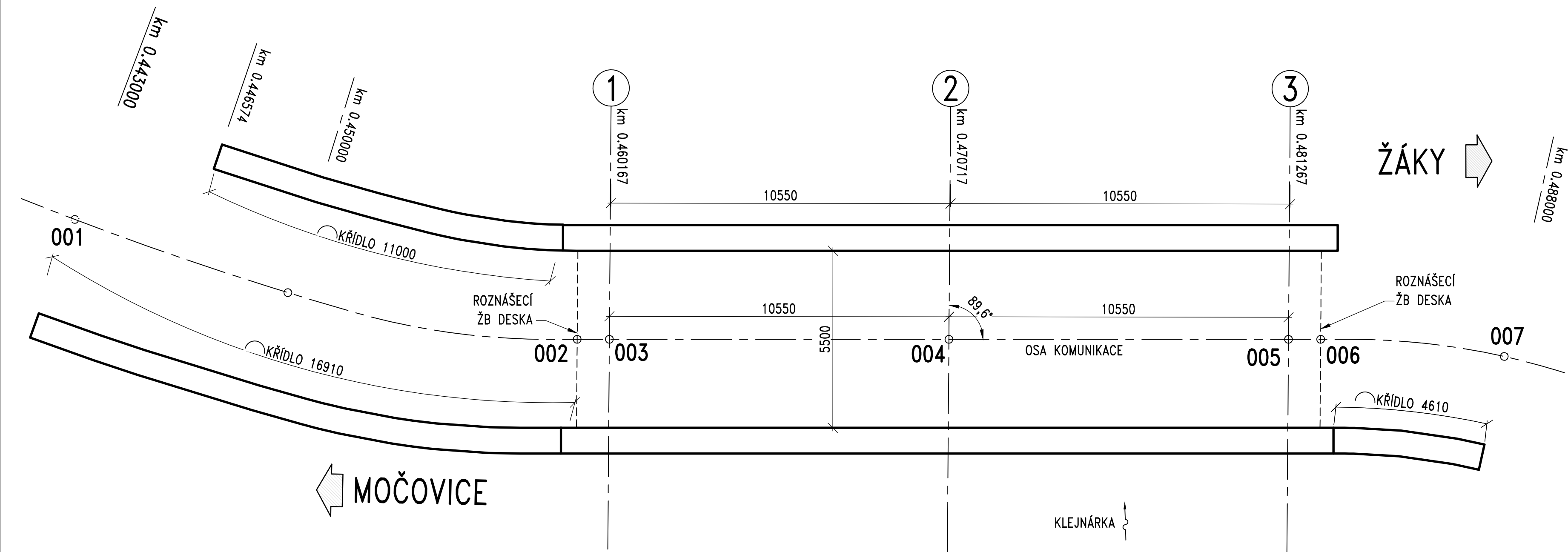





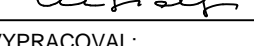
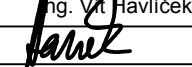

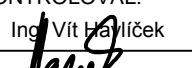
VYTYČOVACÍ VÝKRES 1:100



BOD	Y	X
001	679562.195	1071929.981
002	679553.001	1071943.133
003	679552.254	1071943.797
004	679544.367	1071950.805
005	679536.480	1071957.812
006	679535.733	1071958.477
007	679531.822	1071962.664

Souřadnicový systém: S-JTSK

Výškový systém: Bpv

ZHOTOVITEL: <b>ATELIÉR PROJEKTOVÁNÍ INŽENÝRSKÝCH STAVEB s.r.o.</b>					
AKCE: <b>III/33721 MOČOVICE</b>		OHRADNÍ 24B 140 00 PRAHA 4 IČ: 61853267 			
PROJEKTANT ČÁSTI:  Ing. VÍT HAVLÍČEK SLATINA 151 , 410 02 LOVOSICE 2		tel: 241 481 215 e-mail: viktor.nejedly@apis-sro.eu www: www.apis-sro.eu			
INVESTOR:  Krajská správa a údržby silnic Středočeského kraje Zborovská 81/11 150 21 Praha 5	HLAVNÍ INŽENÝR PROJEKTU: Ing. Viktor NEJEDLÝ 	ZODPOVĚDNÝ PROJEKTANT: Ing. Vít Havlíček 	ZAK. ČÍSLO: 3238/08		
	VYPRACOVAL: Ing. Vít Havlíček 	KONTROLOVAL: Ing. Vít Havlíček 	FORMÁTŮ A4: 4A4		
KRAJ: STŘEDOČESKÝ		OKRES: KUTNÁ HORA	K.Ú.: MOČOVICE		
ČÍSLO OBJEKTU: 201	NÁZEV PŘÍLOHY: Vytyčovací výkres		DATUM: ČERVEN 2021	STUP.PROJ.: PDPS	MĚŘÍTKO: -
			PŘÍLOHA: D.1.2 09.		